Matignon / Pleslin-Trigavou

La Vélomaritime / EuroVelo 4

Départ
Matignon

Arrivée
Pleslin-Trigavou

Durée
1 h 40 min

Distance
25,19 Km

Niveau
J'ai l'habitude

Thématique
Nature, Patrimoine

Diejenigen, die es nicht eilig haben, machen einen Abstecher in den Badeort Saint-Cast-le-Guildo und genießen Strände und Meer. Auf kleinen Straßen schlängelt sich die Vélomaritime dann Richtung Pleslin-Trivagou, das Sie über einen Abschnitt des Voie Verte-Radwegs Dinan-Dinard erreichen. Unterwegs bietet sich eine Pause an der Burg Château du Guildo an, denn sie verspricht einen atemberaubenden Blick über die Arguenon-Mündung.

Wegbeschreibung

Überwiegend auf kleinen Straßen mit einem Voie Verte-Abschnitt zum Etappenende von Tréméreuc bis Pleslin-Trigavou. Um den Staudamm des Gezeitenkraftwerks des Rance-Flusses zu vermeiden, der für Radfahrer zu gefährlich ist, folgt die Route dem Rance-Tal.

Vorsicht bei der Überquerung des Arguenon-Flusses über die Brücke Pont René Pléven entlang der RD 786.

Verbindungsstrecken

- In Matignon gelangen Sie über eine 3 km lange Verbindungsstrecke zum Badeort Saint-Cast-le-Guildo.
- Am Ortsausgang von Tréméreuc überqueren Sie die alte Bahnlinie, die auf 9 km bis nach Dinard führt.

Alternative Lösungen, um Saint-Malo zu erreichen

Wenn Sie von Saint-Malo aus Dinard erreichen möchten, sollten Sie möglichst die Überquerung des Rance-Staudamms vermeiden. Nehmen Sie stattdessen eine Fähre. Sie haben die Wahl zwischen zwei Fähranbietern:

- Compagnie Corsaire von April bis Oktober (nehmen Sie vorzugsweise die Fähre, die in Dinard am Kai „Cale de la Vallée“ anlegt, und meiden Sie den Anlegesteg „Clair de Lune“ aufgrund der Treppen. Weitere Auskünfte: compagniecorsaire.com - Tel.: 0825 138 100 (0,15 €/Min.): Hinfahrt: 9,20 € / Erwachsener inkl. Fahrrad vom 1. Juli bis 31. August.
- Les Bateaux Rouges (Compagnie Maritime Dinardaise). Weitere Auskünfte: https://bateauxrouges.com/saint-malo-dinard/

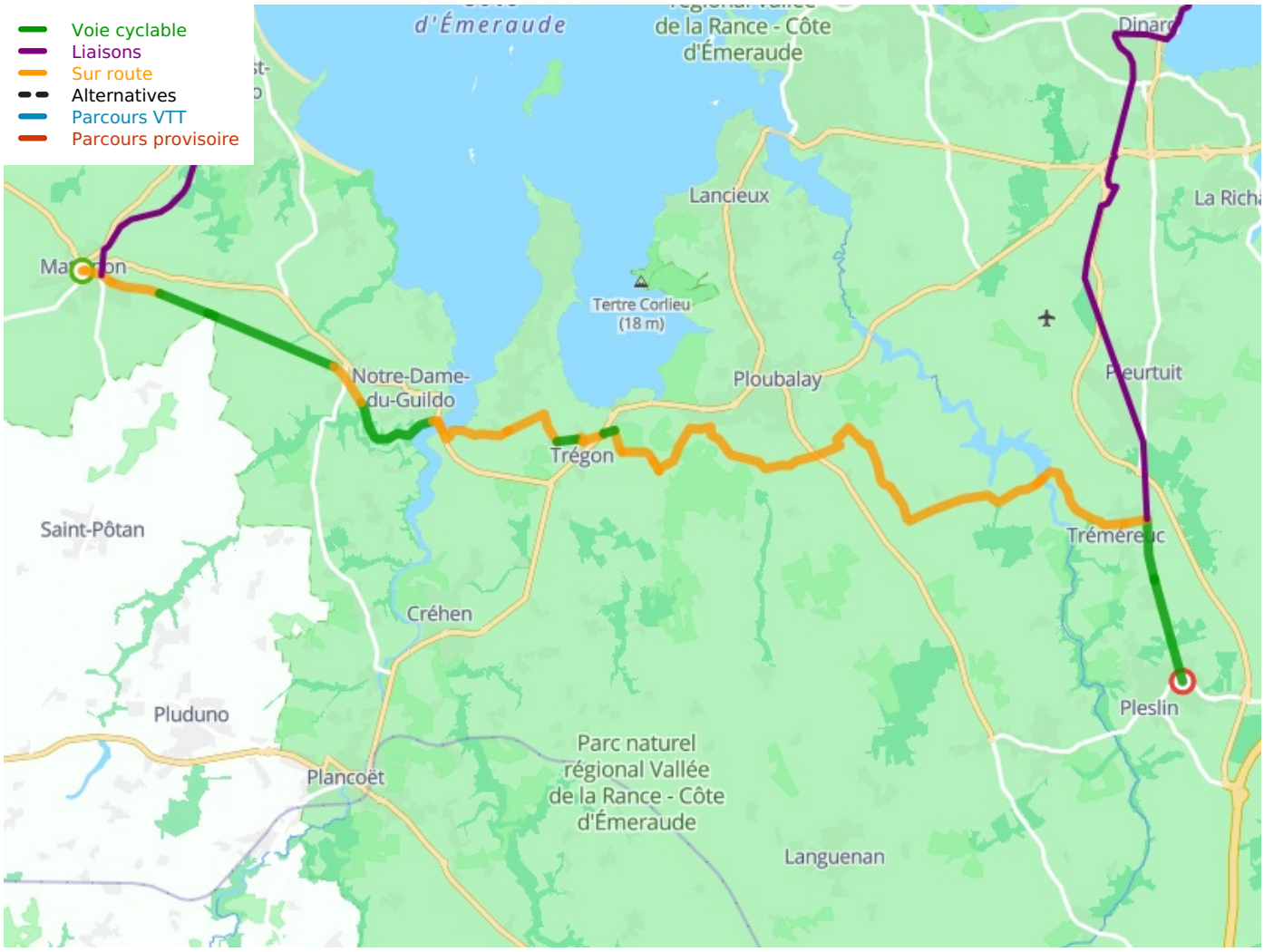

Départ

Matignon

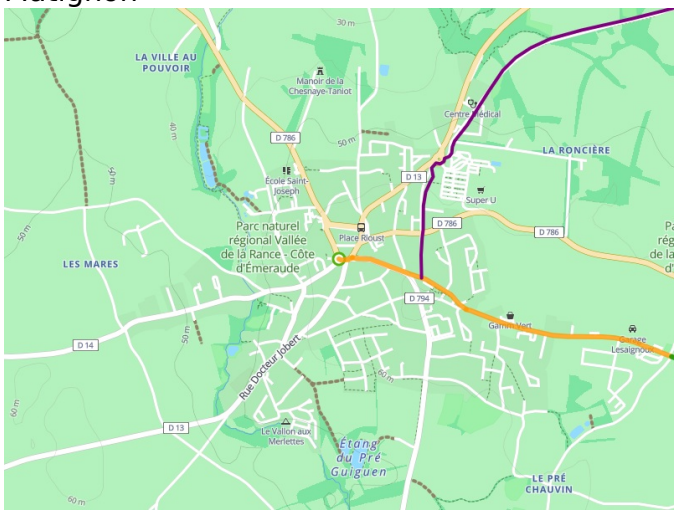

Arrivée
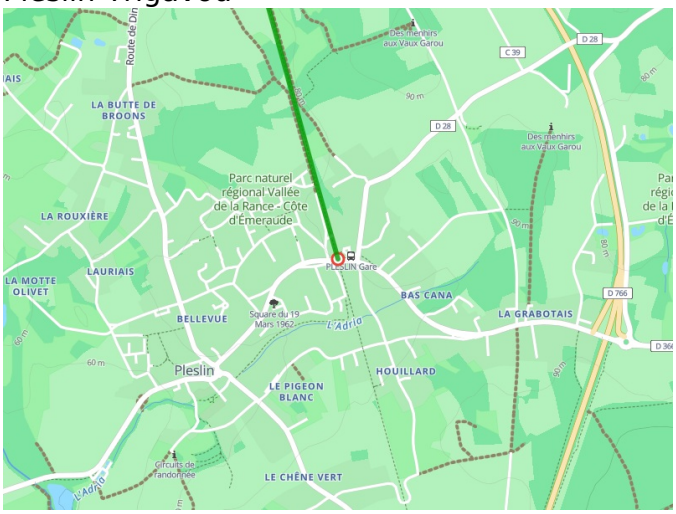
Pleslin-Trigavou